
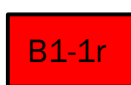




LEGENDE gem. Planzeichenverordnung 2016, LGBl. Nr. 80/2016

-  Bebauungsplan-Neu erforderlich mit fortlaufender Nummerierung
-  Bebauungsplan Bestand mit fortlaufender Nummerierung
-1: Nr. der Änderung
r: rechtswirksam
-  Rücknahme der Erforderlichkeit eines Bebauungsplanes


FÜR DEN GEMEINDERAT
DER BÜRGERMEISTER



DATUM:

GZ:

PLANVERFASSER



DATUM: 15.09.2022

GZ: 068FR17

STADTGEMEINDE
EISENERZ (Nr. 61101)

KG Eisenerz (60101)
KG Krumpental (60104)
KG Münichthal (60105)
KG Trofeng (60108)



BEBAUUNGSPLANZONIERUNGSPLAN
NR. 4.00

StROG 2010, LGBl. Nr. 49/2010
idF LGBl. Nr. 6/2020

BESCHLUSS

STAND: 15.09.2022

Planverfasser und digitale Bearbeitung:

staatlich befugte und besetzte Ziviltechniker
Raumplanung & Raumordnung, Geographie
Dipl. Mag. Maximilian Pumpernig
Mag. Christine Schwemberger
Mag. Gernot Pflaier, MSc.
8020 Graz, Mersbachstraße 20/2/3
Tel: 0316/833170, Fax: 0316/8331703
E-Mail: office@pumpernig.at
www.pumpernig.at



Datenquelle: Amt d. Stmk. LR, A17



Maßstab = 1:10 000



N

Plangrundlage: BEV - DKM

Stand: 01.10.2020

Bearb.: Ep/Ru

GZ: 068FR17

S:\02 - Werkstoff-09-01 - ArcGIS-Archiv\Gemeinden\Gemeinden\068FR17 - Eiseners_A00_09_30_20\Benutzer\Allwiner\B_ZG_Eisenerz_A00.mxd